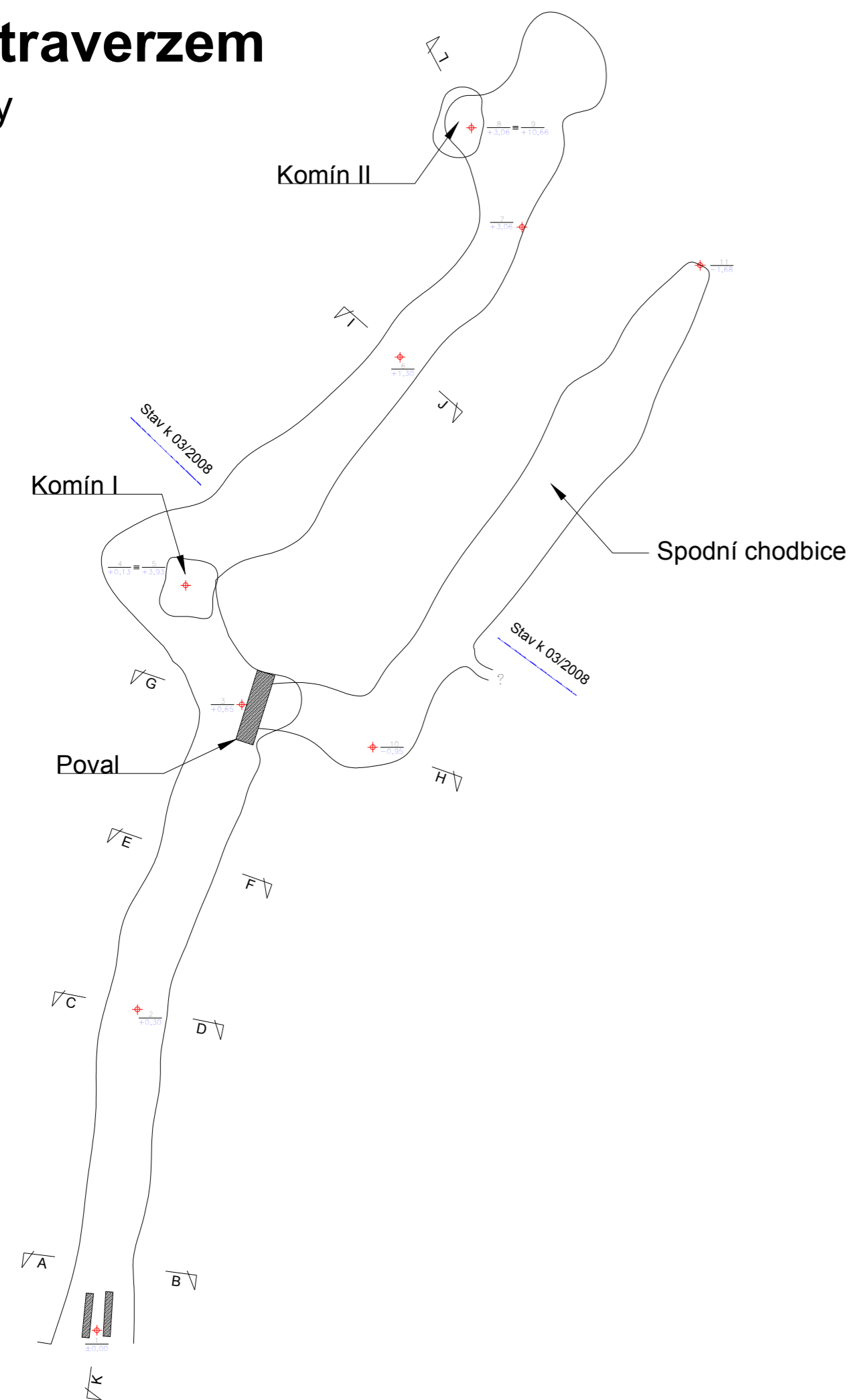
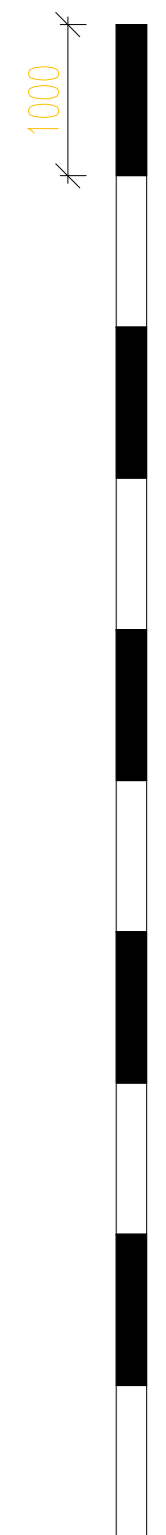


# SKLENĚNÉ DÓMY

## Sonda za traverzem

Půdorys a řezy

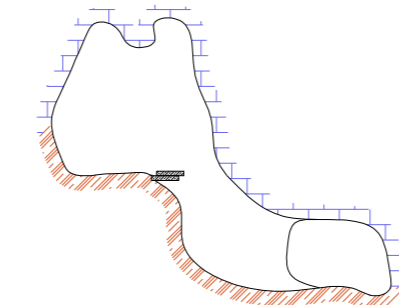
M 1 : 50



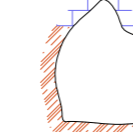
Řez I-J



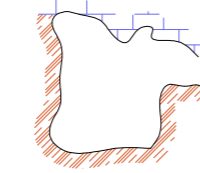
Řez G-H



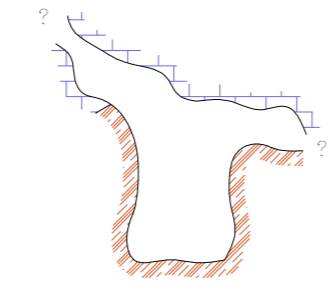
Řez E-F



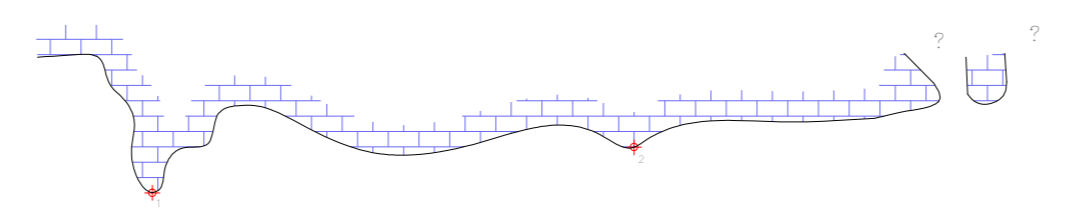
Řez C-D



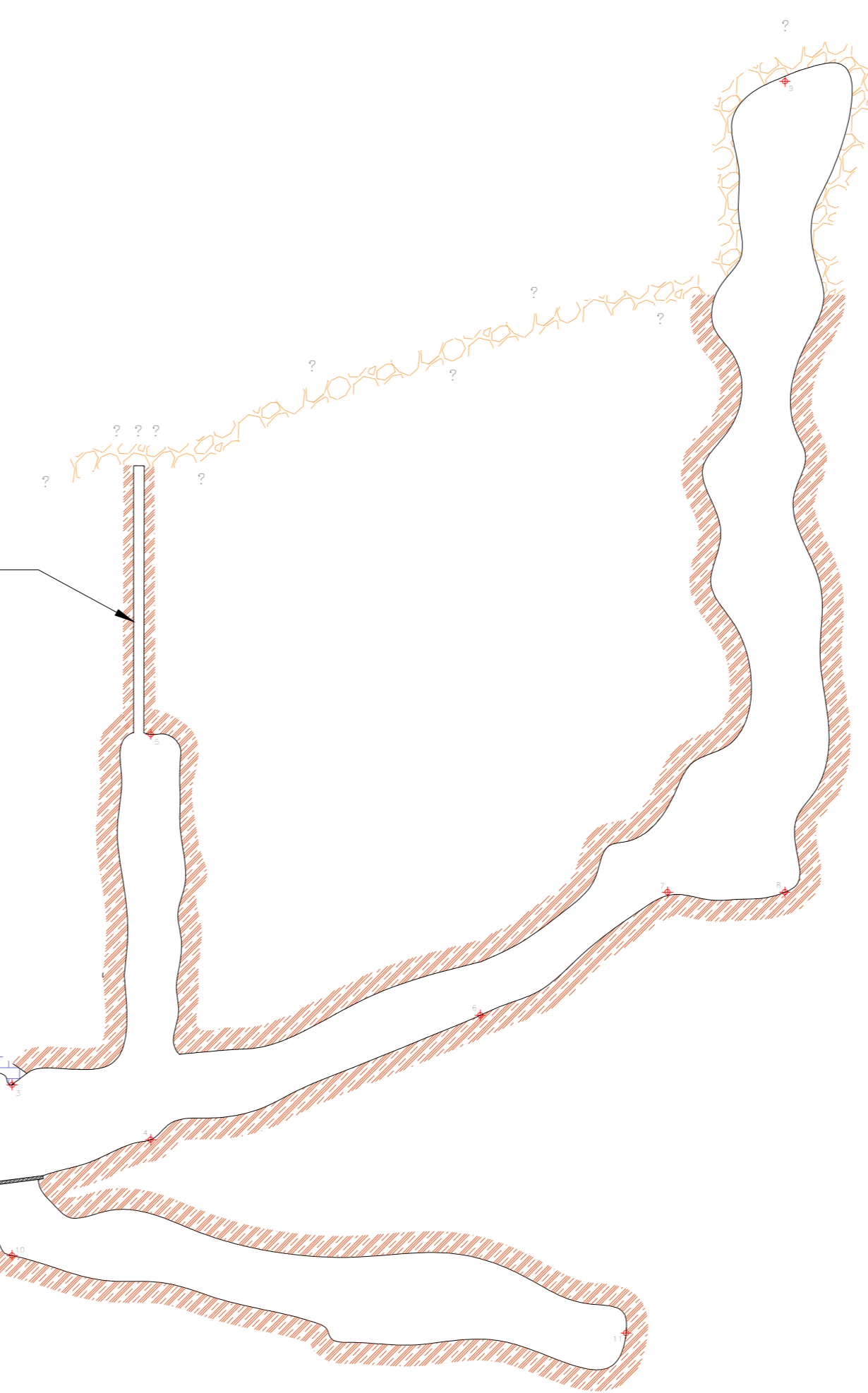
Řez A-B




Řez K-L



Ruční předvrt



MĚŘIL: Ing. O. Holý Ing. M. Klinčůch	ZPRACOVAL: Ing. O. Holý	KRESLIL: Ing. O. Holý	<b>ČESKÁ SPELEOLOGICKÁ SPOLEČNOST</b>  ZO 6-20 Moravský kras
Lokalita:			
<b>SKLENĚNÉ DÓMY</b>			FORMÁT 4 x A4 DATUM 04/2011 POMŮCKY Kompas+pásmo SOUŘ. SYSTÉM Místní
NÁZEV VÝKRESU: Sonda za traverzem - půdorys a řezy			MĚŘÍTKO ČÍSLO VÝKRESU M 1:50 1